











Piano emergenza Comunale e di Protezione Civile

[Vai alla mappa interattiva](#)

Allegati

| | |
|--|------|
|  1 - Deliberazione di Consiglio N° 62 - del 27/12/2019 | 2 MB |
|  2 - Piano di Emergenza Comunale e di Protezione Civile | 8 MB |
|  3 - Carta Inquadramento Territoriale | 4 MB |
|  4 - Carta delle Strutture o Aree dedicate ai Minori | 4 MB |
|  5 - Carta delle Aree di Emergenza e degli Edifici Strategici | 4 MB |
|  6 - Carta Rischio Idrogeologico | 4 MB |
|  7 - Carta Rischio Incendio | 4 MB |
|  8 - Carta Rischio Sismico | 5 MB |